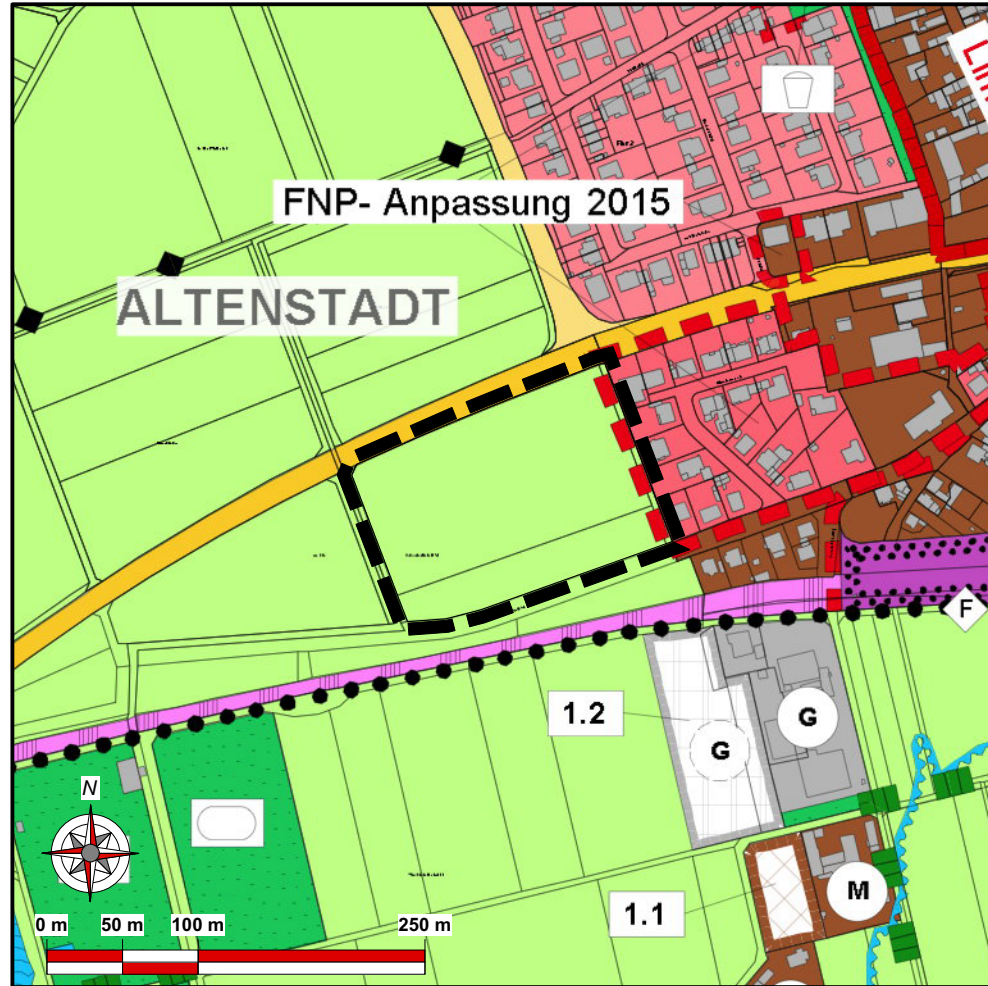
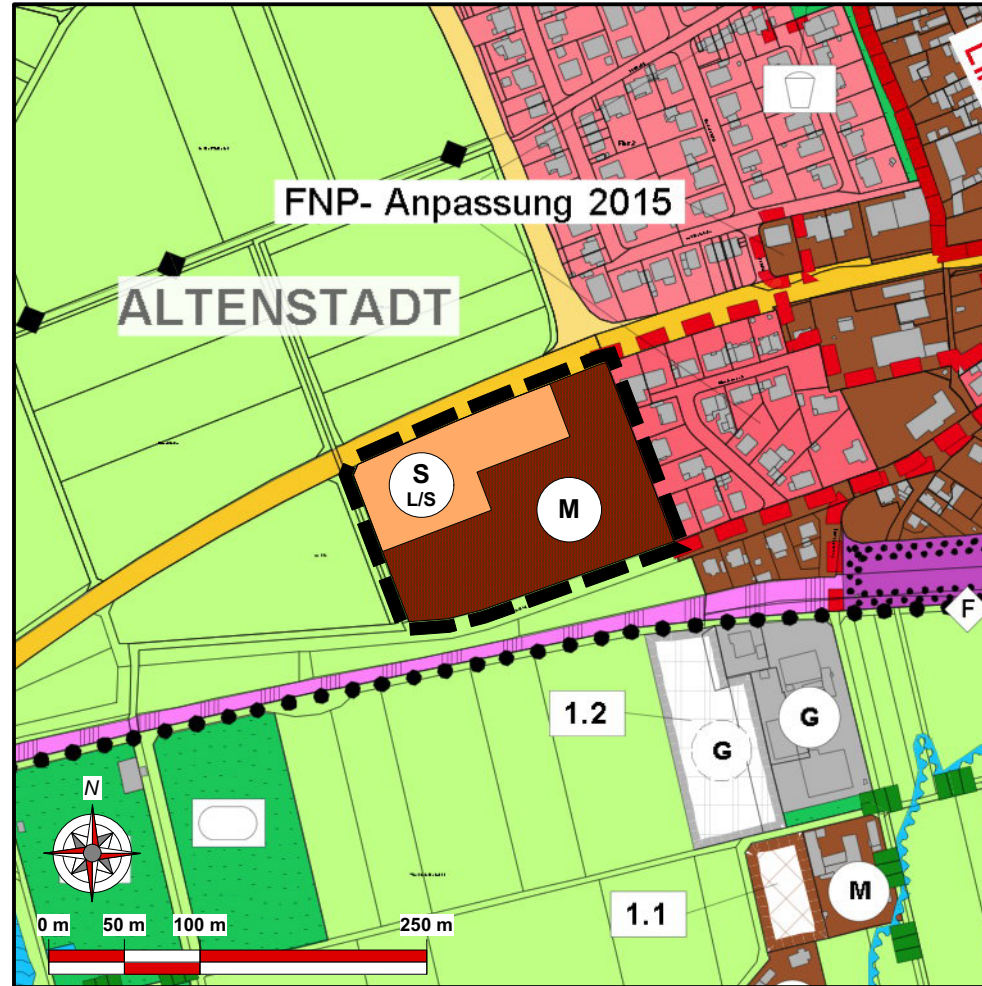




Flächennutzungsplan vor der Änderung



Flächennutzungsplan nach der Änderung



Verfahrensvermerke

- 1. AUFSTELLUNGSBESCHLUSS**
Die Gemeindevertretung hat in ihrer Sitzung am 02.12.2022, gem. § 2 Abs. 1 BauGB die Aufstellung der Flächennutzungsplanänderung "Frankfurter Straße" beschlossen. Die ortsübliche Bekanntmachung des Aufstellungsbeschlusses erfolgte gem. Hauptsatzung am _____.
- 2. FRÜHZEITIGE BETEILIGUNG DER ÖFFENTLICHKEIT**
Die frühzeitige Öffentlichkeitsbeteiligung gem. § 3 Abs. 1 BauGB erfolgte durch öffentliche Auslegung von Planentwurf und Begründung vom _____ bis zum _____. Die ortsübliche Bekanntmachung gem. Hauptsatzung erfolgte am _____.
- 3. FRÜHZEITIGE BEHÖRDENBETEILIGUNG**
Die Behörden und sonstigen Träger öffentlicher Belange wurden mit Schreiben vom _____ gem. § 4 Abs. 1 BauGB zur Abgabe einer Stellungnahme innerhalb der Frist vom _____ bis zum _____ aufgefordert.
- 4. ÖFFENTLICHKEITSBETEILIGUNG**
Die Öffentlichkeitsbeteiligung gem. § 3 Abs. 2 BauGB erfolgte durch öffentliche Auslegung von Planentwurf, Begründung und Umweltprüfung vom _____ bis zum _____. Die ortsübliche Bekanntmachung gem. Hauptsatzung erfolgte am _____.
- 5. BEHÖRDENBETEILIGUNG**
Die Behörden und sonstigen Träger öffentlicher Belange wurden mit Schreiben vom _____ gem. § 4 Abs. 2 BauGB zur Abgabe einer Stellungnahme innerhalb der Frist vom _____ bis zum _____ aufgefordert.
- 6. FESTSTELLUNGSBESCHLUSS**
Die FNP-Änderung wurde am _____ in der vorliegenden Form von der Gemeindevertretung nach Abwägung der eingegangenen Anregungen beschlossen. Die Begründung inkl. Umweltbericht wurde gebilligt.

Gemeinde Altenstadt, den _____

Bürgermeister (Unterschrift / Dienstsiegel)

7. GENEHMIGUNGSVERFÜGUNG

- 8. AUSFERTIGUNGSVERMERK**
Hiernit wird bestätigt, dass der Inhalt der FNP-Änderung mit den hierzu gefassten Beschlüssen der Gemeindevertretung übereinstimmt.

Gemeinde Altenstadt, den _____

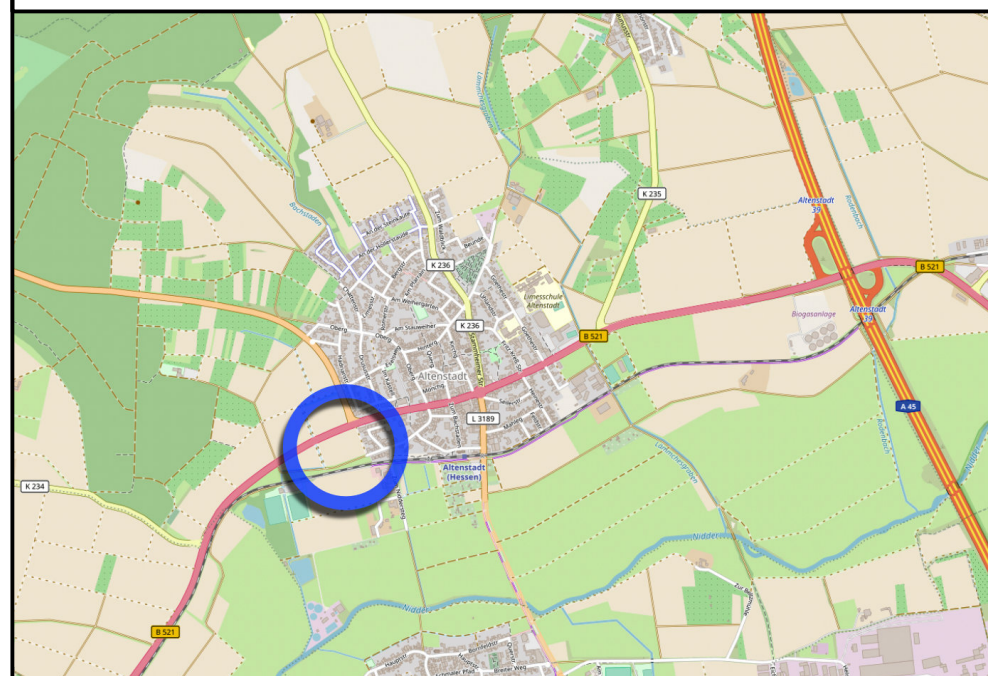
Bürgermeister (Unterschrift / Dienstsiegel)

- 9. WIRKSAM WERDEN**
Gem. § 6 Abs. 5 BauGB wurde die Genehmigungsverfügung am _____ ortsüblich gem. Hauptsatzung bekanntgemacht. Damit wird diese FNP-Änderung rechtswirksam.

Gemeinde Altenstadt, den _____

Bürgermeister (Unterschrift / Dienstsiegel)

Räumliche Lage des Plangebietes (OpenStreetMap Grundlage - unmaßstäblich)



PLANZEICHEN

Art der baulichen Nutzung gem. § 5 (2) Nr. 1 BauGB

- M** Gemischte Bauflächen (§ 1 Abs, 1 Nr. 2 BauNVO)
- S L/S** Sonderbauflächen Lebensmittelhandel und Seniorenwohnen (§ 1 Abs, 1 Nr. 2 BauNVO)

Flächen für die Landwirtschaft gem. § 5 (2) Nr. 9 BauGB

- Green** Ackerland und Grünland

SONSTIGE PLANZEICHEN

- Dashed line** Grenze des räumlichen Geltungsbereichs der Flächennutzungsplanänderung

Gemeinde Altenstadt
Ortsteil Altenstadt

Flächennutzungsplanänderung
"Frankfurter Straße"

Teil C: Planteil - **Vorentwurf gem. §§ 3 (1) und 4 (1) BauGB**

Stand: 06/2024 | Version: 24-002

bearb.: Hausmann | gez.: Schweinfest | gepr.: Hausmann

Groß & Hausmann
Umweltplanung und Städtebau

Bahnhofsweg 22
35096 Weimar (Lahn)
FON 06426/92076 * FAX 06426/92077
http://www.grosshausmann.de
info@grosshausmann.de

Maßstab 1 : 5.000

Hinweis: Dieser Plan enthält rechtlich geschützte Informationen