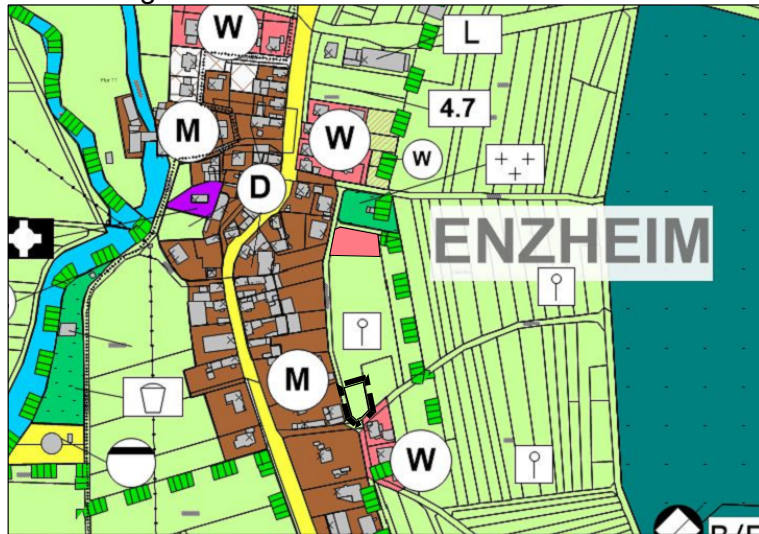
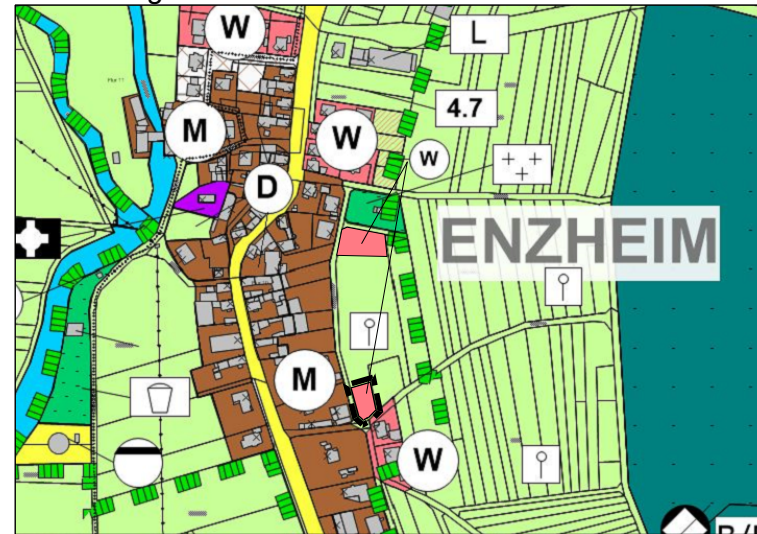



Darstellung alt

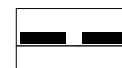


Darstellung neu



Zeichenerklärung


 Flächen für die Landwirtschaft
(§ 5 (2) Nr. 2a BauGB)

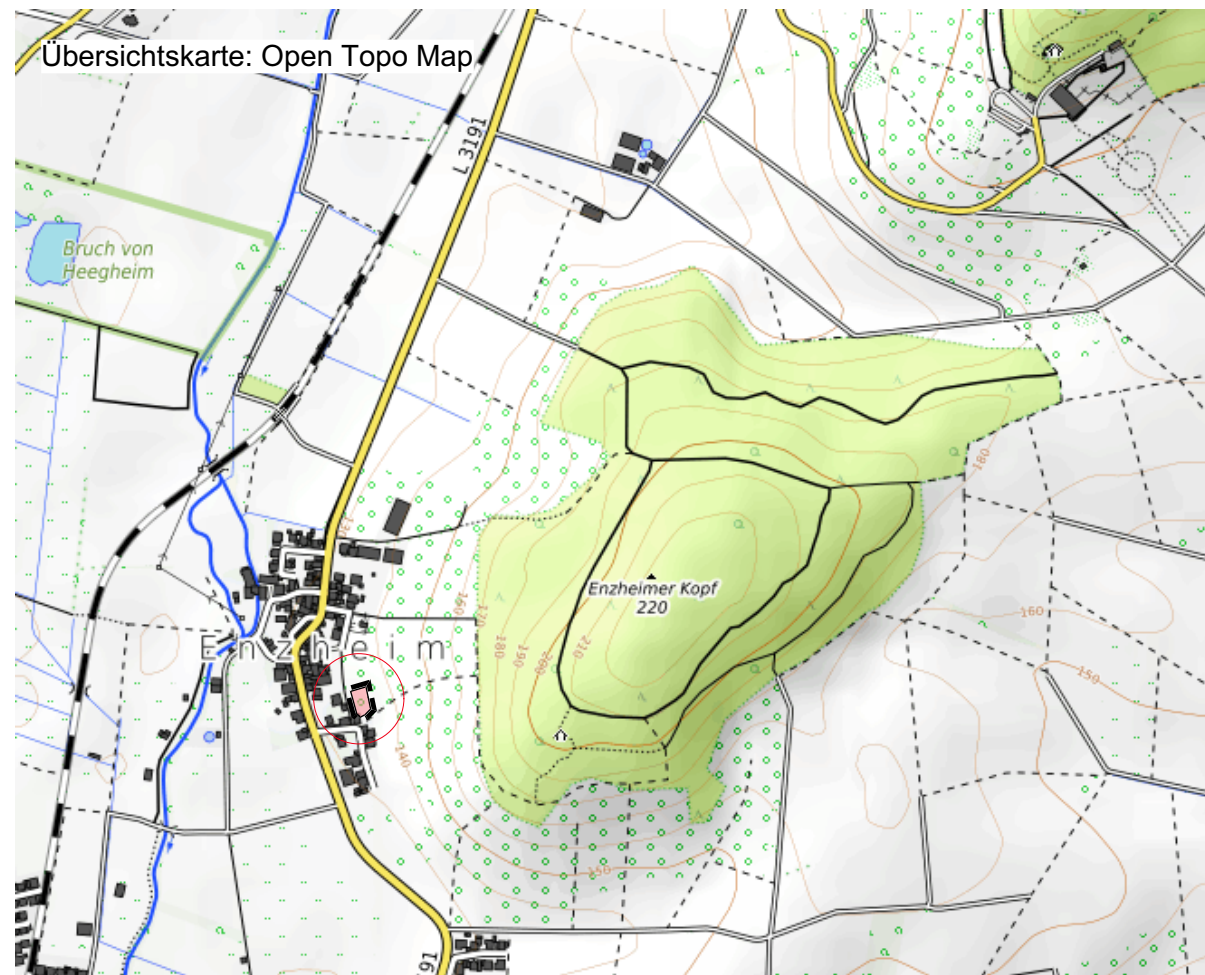


Sonstige Planzeichen

Grenze des räumlichen Geltungsbereiches der
Flächennutzungsplanänderung

Art der baulichen Nutzung
(§ 5 (2) Nr. 1 BauGB)

 Wohnbaufläche



Gemeinde Altenstadt
Änderung des Flächennutzungsplanes
Ortslage Enzheim

VERMERKE

A. Verfahrensvermerk

Feststellungsbeschluss gem. § 6 (6) BauGB i.V.m. § 2 (1) BauGB

Der Planentwurf zur Änderung des Flächennutzungsplanes wurde durch die
Gemeindevertretung der Gemeinde Altenstadt festgestellt am: _____

Altenstadt, den _____

Siegel der Gemeinde

Bürgermeister

B. Bestätigung über die Ausfertigung der Originalurkunde der Planfassung der Änderung des Flächennutzungsplanes

Die Originalurkunde der Planfassung der Änderung des Flächennutzungsplanes wird hiermit ausgefertigt.

Altenstadt, den _____

Siegel der Gemeinde

Bürgermeister

C. Genehmigungsvermerk:

D. Inkrafttreten

Inkrafttreten gem. § 6 (5) BauGB:

Die Genehmigung des festgestellten Flächennutzungsplanes (Änderung)
wurde ortsüblich bekannt gemacht am: _____

Damit wird der Flächennutzungsplan (Änderung) wirksam.

Altenstadt, den _____

Siegel der Gemeinde

Bürgermeister

Datengrundlage: Hessische Verwaltung für Bodenmanagement und Geoinformation

VORENTWURF	Format (in cm) DIN A3	Maßstab 1: 10.000
gezeichnet: N. Meyer	Bearbeiter: H.-D. Krauß	Datum: 03/ 2024

PLANUNGSGRUPPE PROF. DR. V. SEIFERT
Regionalplanung * Stadtplanung * Landschaftsplanung

Tel. 06403/ 9503 - 16
Fax 06403/ 9503 - 30
e-mail: hd.krauss@seifert-plan.com

Breiter Weg 114,
35440 Linden-Leihgestern
www.seifert-plan.com

